


# LEGENDE ZONIERUNGSKONZEPT

## Bestand

Radwege

 Fernradweg R5

 Fulda-Radweg R1

Muehlen



Ausstattung, Bestand

 Schutzhütte / Überdachte Sitzgelegenheit

 Beobachtungsstand


 Infoschilder

 Kunstobjekte

 Bauwerk

 Spielplatz

Gastronomie, Bestand

 Essen und Trinken

 Sonstige

 Fahrradreparatur

 Camping und Wohnmobil

 Unterkunft

Einzelbaum



Feldgehölze



Fließgewässer

 Bach

 Fulda

 Ufer

 Graben

Flurstück Bahnfläche



Wohnbaufläche



Gebäude Flurstück



Straßen, Flurstück



Weg, Flurstück



Wald Flurstück



Flurstuecksgrenzen USG




Gebietsgrenze



## Planung und Maßnahmen

Kanuanleger


 Anleger, vorhanden

 Anleger, entfernen

 Anleger neu oder erneuern

 Bootsruutsche

Entwicklung Freizeit und Erholung

 Camping und Wohnmobil

 Unterkunft

 Aussichtspunkt

 Angeln

 Hundefläche

 Weidenbau

 Spielbereich

 Wasserspielplatz

 Gastronomie


 Kein Hundauslauf

Entwicklungsbereiche

 Ackernutzung


 Überwiegend Ackernutzung

 Grünland

 Beweidungskomplex

 Erlebnisbereich

 Intensiver Freizeitbereich

 Freizeit und Erholung

 Spielbereich

 Naturnahe Fulda / Sekundäraue

 Gewerbegebietsverweiterung

Zonierungsstrukturen

 Flutmulde

 Abtragungsgewässer

 Intensiver Freizeitbereich

 Erlebnisbereich

 Sukzession


Stillgewässer

 Verfüllen


 Stillgewässer

Wegekonzept

 Wirtschaftsweg

 Änderungen Radweg

 Freizeitweg, fußläufig


 Weg/Straße, Mehrfachnutzung

 Planung Umgehungsstrasse Lispenhausen

Wanderwege

 Rundweg Blankenheim

 Fuldaauenpfad

 Höhenweg

 Generationweg Rotenburg

Umsetzungsansatz

 Ausgleich

 Kiesabbau